

4. Itinerarios alternativos

ITINERARIOS ALTERNATIVOS RECOMENDADOS SEGÚN ORIGEN Y DESTINOS

- 4.A ITINERARIO ZONA CENTRO (MADRID) a ZONA LEVANTE**
 - 5.A - 1 LEVANTE (zona Valencia) y LEVANTE SUR (Murcia - Alicante)**
 - 5.A - 2 LEVANTE NORTE (Castellón)**

- 4.B ITINERARIO ANDALUCÍA OCCIDENTAL a ZONA NORTE**
(Galicia, Asturias, Cantabria, País Vasco y Castilla y León)

- 4.C ITINERARIO ANDALUCÍA ORIENTAL y LEVANTE a ZONA NORTE**
(Navarra, La Rioja y País Vasco)

- 4.D ITINERARIO ANDALUCÍA OCCIDENTAL a ARAGÓN y CATALUÑA**

- 4.E ITINERARIO LEVANTE a CASTILLA y LEÓN**

- 4.F ITINERARIO ZONA CENTRO a ANDALUCÍA OCCIDENTAL**

4. Itinerarios alternativos

4.A ITINERARIO ZONA CENTRO (MADRID) a ZONA LEVANTE

4.A - 1 Itinerarios Levante (zona Valencia) y Levante Sur (Murcia – Alicante)

1er Itinerario: Madrid – Valencia / Murcia y Alicante:

- Madrid por **A-4 / R-4** (peaje) hasta Ocaña – Madridejos (p.k. 120 de A-4) donde se enlaza con **CM-42**,
- Madrid por **A-42 / AP-41 (peaje)** dirección Toledo (p.k. 77) y por la **CM-42** a Mora – Madridejos,

, y en ambos casos desde CM-42 Madridejos, Alcázar de San Juan, Tomelloso, enlazando a

través de la CM-313 hasta Sotuélamos, y a continuación por:

- **N-430** a Albacete (**A-31**), y de ahí hasta Almansa, por A-31 a Alicante y por la autovía **A-35** y **A-7** a Valencia.
- **N-430** y **CM-313 (Munera)** a Hellín (p.k. 56 de A-30), y de ahí a Murcia / Alicante.

2º Itinerario: Madrid – Madridejos – Valencia / Albacete / Murcia / Alicante:

Madrid por autovía **A-4** (hasta p.k. 120 **Madridejos**), donde se enlaza con la autovía **CM-42** hasta **Tomelloso** para tomar la autovía **A-43** a:

- **Atalaya del Cañavate**, donde se coge la autovía **A-3** hasta Valencia.

- **San Clemente**, donde se enlaza con la autovía **AP-36** libre de peaje hasta La Roda y por **A-31** a Albacete / Murcia / Alicante.

3er Itinerario: Madrid – Valencia / Albacete / Murcia / Alicante por autopista de peaje:

Madrid por la **autopista de peaje R-4** (hasta el p.k. 51) o **por la autovía A-4** (hasta el p.k. 66) ambas en **Ocaña**, donde se enlaza con la **autopista de peaje AP-36** hasta el p.k. 122 (**cruce de San Clemente**), y a continuación por:

- la **autovía A-43** a **Atalaya del Cañavate**, y desde aquí se toma la autovía **A-3** hasta Valencia.
- la **autovía AP-36** libre de peaje hasta La Roda y por **A-31** a Albacete / Murcia / Alicante.

- En el **1er, 2º y 3er itinerario**, para evitar posibles retenciones de **retorno** en el tramo **Albacete-La Roda** de **A-31**, a la altura de **Albacete** (p.k. 73 de **A-31**) se puede tomar **A-32** hacia **N-430 sentido Manzanares** (Ciudad Real) hasta **Barrax**, donde coger **CM-3121** hasta **Villarrobledo**, y desde ahí enlazar con la **A-43**, bien hacia **Tomelloso-CM-42** o bien hacia **San Clemente-AP-36**.

4º Itinerario: Valencia – Madrid, sentido Madrid:

Valencia por la autovía **A-3**, en **sentido Madrid** para tomar en el p.k. 82 (Tarancón) la autovía **A-40** a

Ocaña, donde se enlaza con la **autovía A-4** en el p.k. 65 o la **autopista de peaje R-4** en el p.k. 45 a Madrid.

4.A - 2 Levante Norte (Castellón)

5º Itinerario: Madrid – Castellón:

Madrid por A-2 hasta el punto kilométrico 135 (**Alcolea del Pinar**), para tomar la carretera N-211 hasta **Monreal del Campo**, **A-23** hasta **Teruel**,

siguiendo por A-23 hasta las proximidades de **Sagunto**, donde se toman N-225 y A-7 y por AP-7 a Castellón.

Distancias y tiempos de recorrido

Itinerario principal Madrid – Valencia, por A-3:

347 Km

3 h 15 min

1er Itinerario alternativo: Madrid – Valencia

483 Km (+136)

4 h 32 min (+1 h 17 min)

2º Itinerario alternativo: Madrid – Madridejos – Valencia

443 Km (+96)

3 h 59 min (+44 min)

3er Itinerario alternativo: Madrid – Valencia por autopista de peaje

395 Km (+48)

3 h 30 min (+15 min)

4º Itinerario alternativo: Valencia – Madrid, sentido Madrid

382 Km (+35)

3 h 29 min (+14 min)

Itinerario principal Madrid – Castellón, por A-3 y A-7 / AP-7:

419 Km

3 h 48 min

5º Itinerario alternativo: Madrid – Castellón, por A-2 y A-23

440 Km (+21)

4 h 15 min (+27 min)

4. Itinerarios alternativos

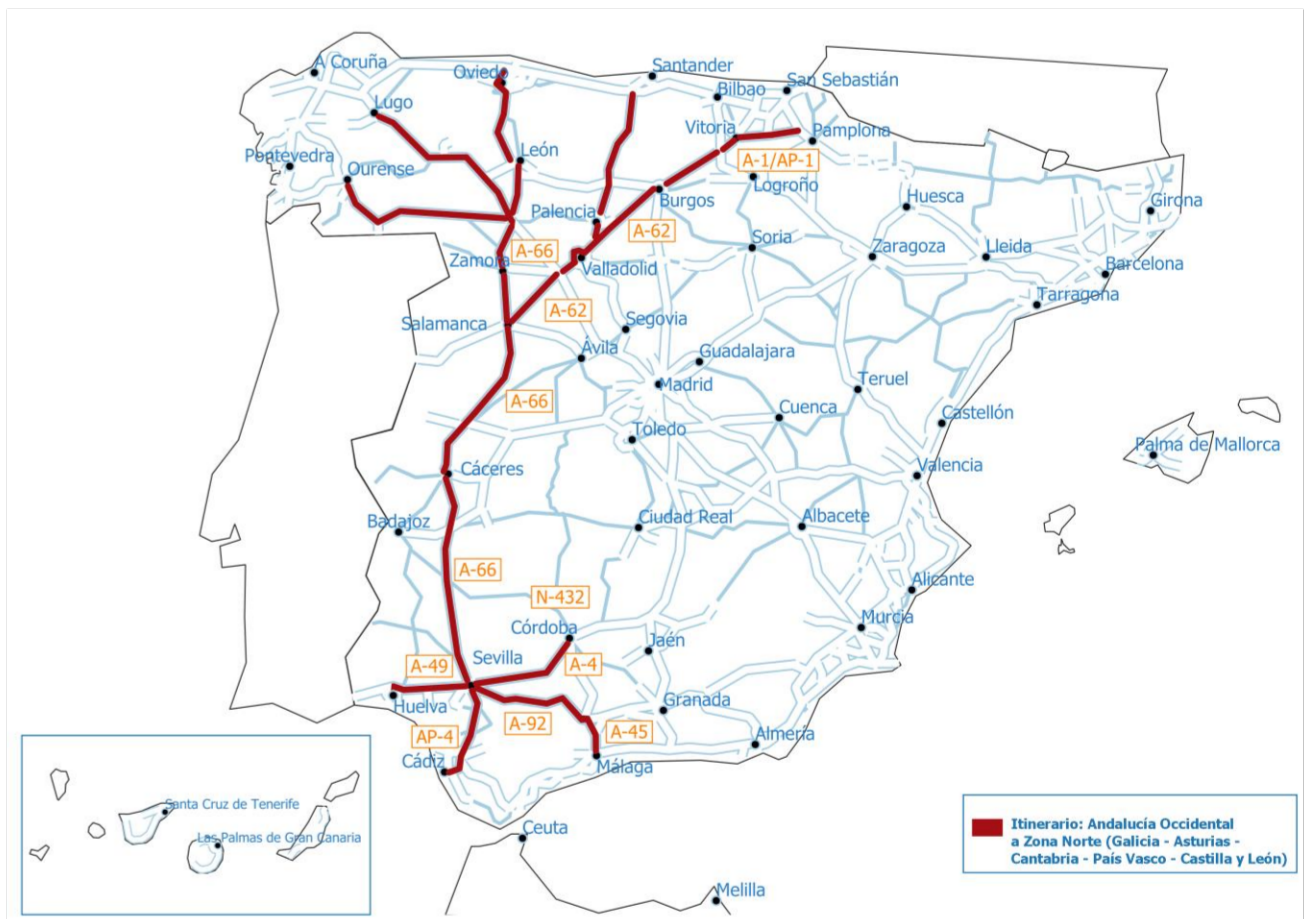
4.B ITINERARIOS entre ANDALUCÍA OCCIDENTAL y ZONA NORTE (Galicia, Asturias, Cantabria, País Vasco y Castilla y León)

Desde: Huelva (por A-49), Cádiz (por AP-4 / A-4), Málaga (por A-45 y A-92) y Córdoba (por A-4) a Sevilla, y desde aquí por la carretera A-66 ("Ruta de la Plata") hasta las siguientes poblaciones:

- Salamanca donde se coge la autovía A-62 para destinos en Cantabria, Castilla y León y País Vasco.
- Benavente para destinos Asturias y Galicia.

Distancias y tiempos de recorrido

Itinerario principal Huelva – Salamanca, por A-49 y A-66:	545 Km	4 h 43 min
Itinerario principal Cádiz – Salamanca, por AP-4 y A-66:	586 Km	5 h 02 min
Itinerario principal Málaga – Salamanca, por A-45, A-92 y A-66:	673 Km	5 h 59 min
Itinerario principal Córdoba – Salamanca, por N-432 y A-66:	515 Km	4 h 43 min
Itinerario alternativo Córdoba - Salamanca:	602 Km (+87)	5 h 22 min (+39 min)



4. Itinerarios alternativos

4.C ITINERARIO entre ANDALUCÍA ORIENTAL y LEVANTE a ZONA NORTE (Navarra, La Rioja y País Vasco)

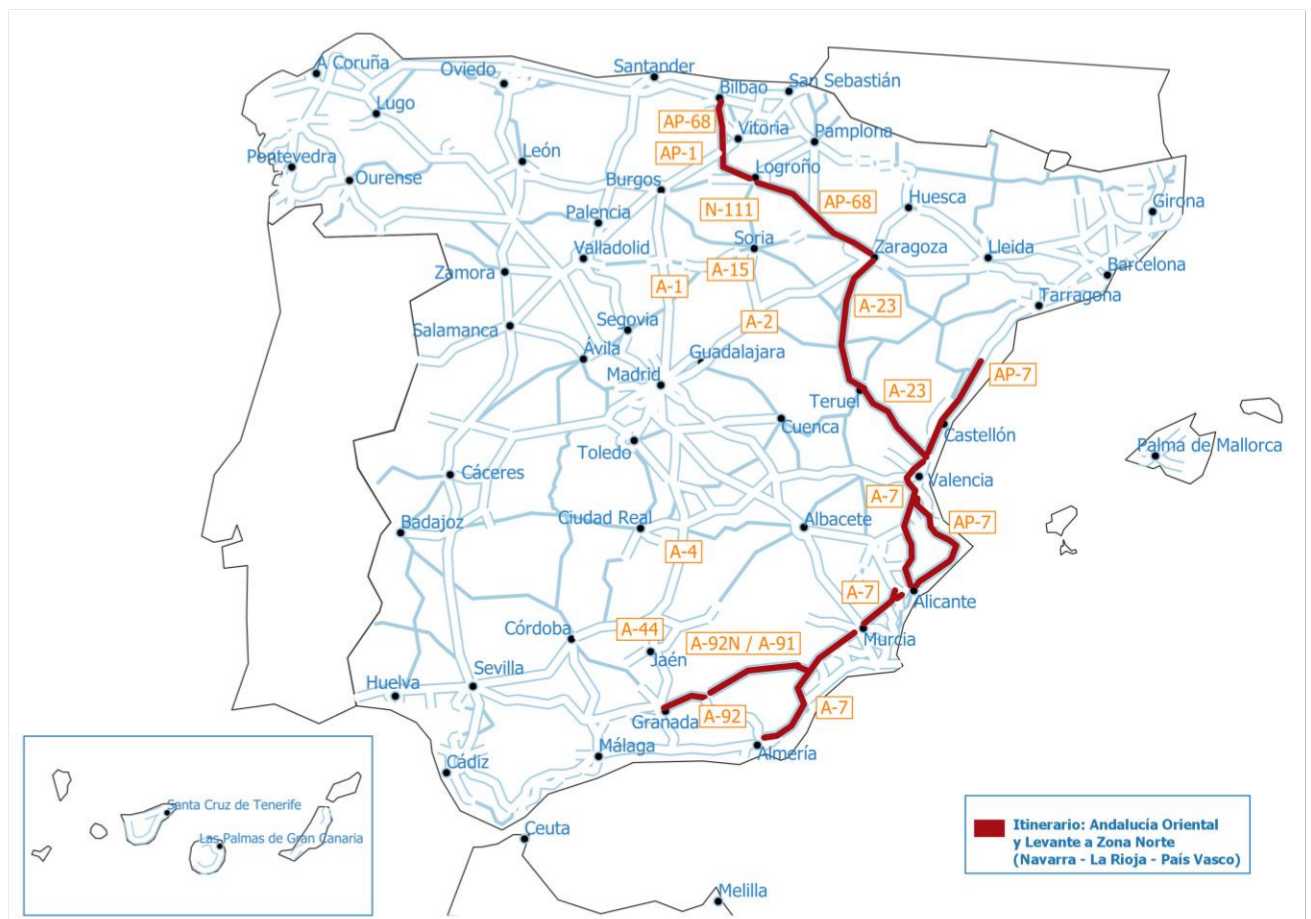
Desde Granada y Almería (por A-92 / A-92N y A-7) y desde Murcia, Alicante, Valencia y Castellón (por A-7 / AP-7) hasta Sagunto, y de aquí por A-23 a Zaragoza,

donde se coge la autopista AP-68 para los destinos en Navarra, La Rioja y País Vasco.

Distancias y tiempos de recorrido

Itinerario principal Granada – Bilbao, por A-44, A-4, A-1, AP-1 y AP-68:	805 Km	7 h 13 min
Itinerario principal Almería – Bilbao, por A-92, A-44, A-4, A-1, AP-1 y AP-68:	974 Km	8 h 28 min
Itinerario principal Granada – Logroño, por A-44, A-4, A-2, A-15 y N-111:	738 Km	6 h 46 min
Itinerario principal Almería – Logroño, por A-92, A-44, A-4, A-2, A-15 y N-111:	868 Km	7 h 53 min

Itinerario alternativo Almería - Bilbao:	1.065 Km (+91)	9 h 26 min (+58 min)
Itinerario alternativo Almería - Logroño:	933 Km (+65)	8 h 18 min (+25 min)



4. Itinerarios alternativos

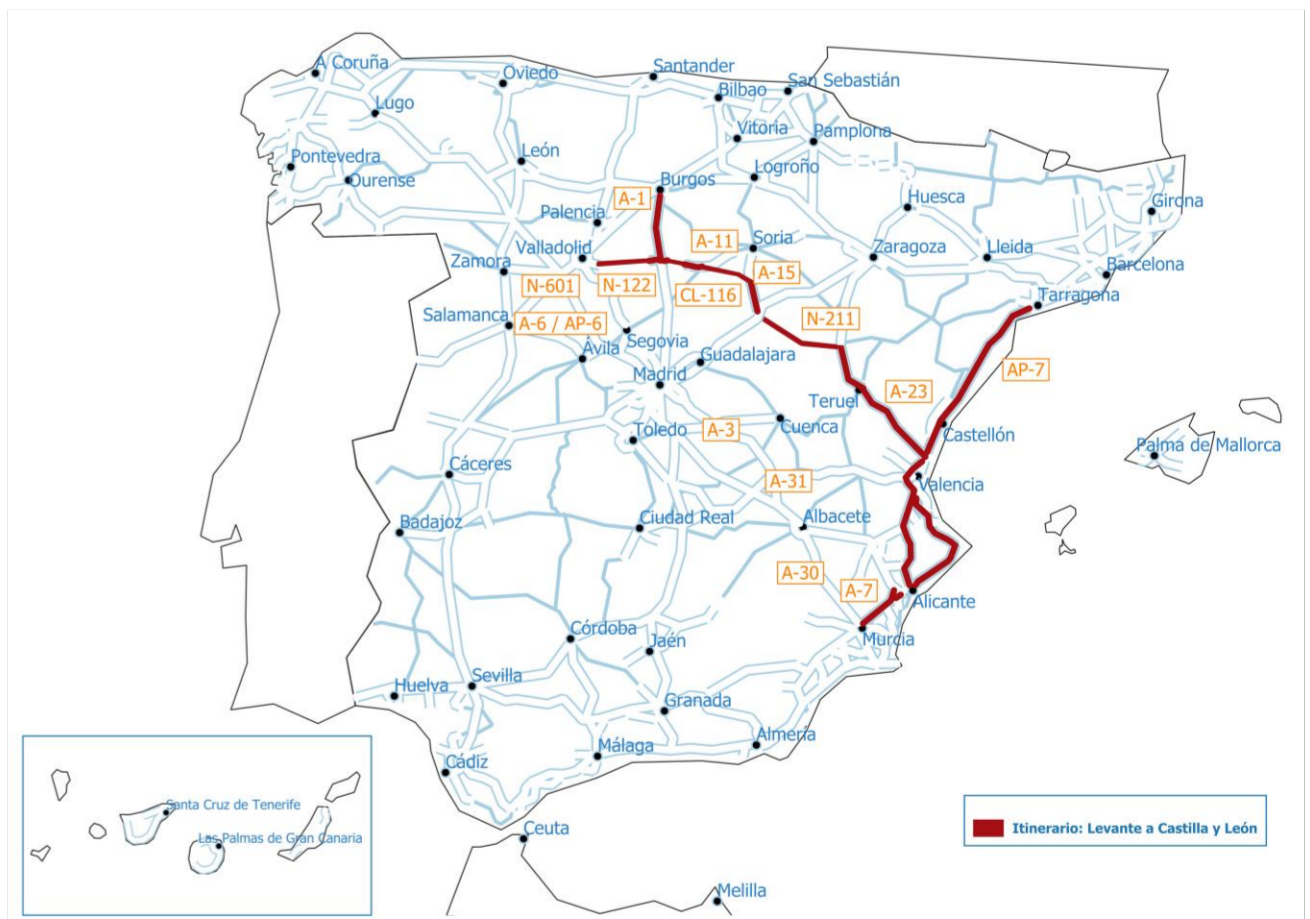
4.E ITINERARIO entre ZONA LEVANTE y CASTILLA y LEÓN

Desde Murcia, Alicante, Valencia y Castellón por la A-7 o autopista AP-7 hasta Sagunto, para tomar la autovía A-23 hacia Teruel, de aquí por la N-211 a Molina de Aragón y Alcolea del Pinar donde se coge la autovía A-2 sentido Zaragoza hasta Medinaceli, y de allí por la carretera A-15 hasta Almazán, donde se enlaza con la CL-116 al Burgo de Osma y desde aquí por A-11 / N-122 hasta las siguientes poblaciones:

- Aranda de Duero, donde se toma la autovía A-1 para destino Burgos.
- Valladolid para destinos en León, Zamora y Palencia.

Distancias y tiempos de recorrido

Itinerario principal Murcia – Burgos, por A-30, A-31, A-3 y A-1:	628 Km	5 h 24 min
Itinerario principal Valencia – Burgos, por A-3 y A-1:	583 Km	5 h 09 min
Itinerario principal Murcia – Valladolid, por A-30, A-31, A-3, A-6 / AP-6 y N-601:	590 Km	5 h 22 min
Itinerario principal Valencia – Valladolid, por A-3, A-6 / AP-6 y N-601:	548 Km	5 h 07 min
Itinerario alternativo Valencia - Burgos:	560 Km (-23)	5 h 19 min (+10 min)
Itinerario alternativo Valencia - Valladolid:	566 Km (+18)	5 h 38 min (+31 min)



4. Itinerarios alternativos

4.F ITINERARIO ZONA CENTRO a ANDALUCÍA OCCIDENTAL

Desde **Madrid** por la autovía A-5 hasta el p.k. 343 (**Mérida**), donde se enlaza con la autovía A-66 a **Sevilla**.

Desde **Madrid** por la autovía A-42 o autopista AP-41 (peaje) a **Toledo** donde se toma la carretera N-401 a **Ciudad Real**, continuando por A-41 y N-420 a **Montoro** (p.k. 359 de la autovía A-4) y desde aquí por la autovía A-4 sentido Sevilla a:

- **Sevilla** y por A-49 a **Huelva**, o por A-4 / AP-4 a **Cádiz**.
- **Córdoba** y por A-45 a **Málaga**.

En **retorno**, desde el p.k. 200 de la A-4 en **Valdepeñas**, se recomienda seguir por **CM-4117** a Daimiel y por CM-4114 a Malagón-N-401 hacia Toledo y a Madrid.

Distancias y tiempos de recorrido

Itinerario principal Madrid – Huelva, por A-5, A-66 y A-49:	615 Km	5 h 18 min
Itinerario principal Madrid – Cádiz, por A-5, A-66 y A-4 / AP-4:	646 Km	5 h 41 min
Itinerario principal Madrid – Málaga, por A-4, A-44, A-92 / A-92M y A-45:	529 Km	4 h 54 min
Itinerario alternativo Madrid - Huelva por C. Real:	602 Km (-13)	6 h 02 min (+44 min)
Itinerario alternativo Madrid - Cádiz por C. Real:	630 Km (-16)	6 h 15 min (+34 min)
Itinerario alternativo Madrid - Málaga por C. Real:	527 Km (-2)	5 h 23 min (+29 min)

